

18,730 km. Camí a Conesa i carrer dels Cavallers, pal de seguiment. Seguim les indicacions del GR175 i GR171-1. Enllaç amb la ruta de l'aigua, senyal del rentador de baix.



19,140 km. Encreuament. Deixem el GR175, el GR171-1 i el camí a Conesa i enfilem pel carrer de l'esquerra. Arribem al carrer de l'Orient i seguim amunt fins arribar al mirador, el punt de sortida.

LLOCS D'INTERÈS DE FORÈS



ESGLÉSIA PARROQUIAL DE SANT MIQUEL. És un edifici romànic i gòtic dels segles XII i XIV, amb planta d'una sola nau. En afegir-se, al segle XIV, dues capelles laterals, aquestes han donat lloc a una falsa planta de creu llatina. Destaquen les dues portes: la de les dones que està decorada amb quatre columnes per banda, timpà esculpit i semicercle d'amples dovelles; i la porta dels homes, que és més sòbria i és una obra arcaïtzant. Sobre seu s'alça el campanar, bastit sobre la mateixa volta de creuer és considerat el campanar més alt de tota la Conca de Barberà. S'hi conserva una fidel reproducció policromada d'una imatge gòtica (1324) de la Mare de Déu de la Salut.



EL MIRADOR. La seva privilegiada elevació fa de Forès el mirador natural de la Conca de Barberà, amb una esplèndida vista de tota la comarca i de bona part de la veïna, la Segarra. La serra de Montserrat sembla a tocar i, si el dia és clar i l'hora de matinada, hom pot admirar el Montseny i albirar el mar per l'estret del coll de Cabra. Si ens situem a la part nord del poble, la visió de les terres de Lleida queda emmarcada pels Pirineus fins allí on allarga la vista. A la plaça del Mirador, hi trobem un conjunt d'arcades gòtiques, per on antigament passaven carrers que comunicaven amb la part del nucli més antic, i un cup de vi.

CREUS DE TERME. Les creus de terme delimitaven els termes de les poblacions i sempre es situaven al costat d'un camí per tal de donar la benvinguda o acomiadar els transeünts que havien passat per la població en qüestió. A Forès, antigament, hi havia tres creus de Terme, tot i que ara se'n conserven dues: "la creu de la bassa" situada a l'entrada del poble venint des de Passanant, Solivella o Sarra i "la creu de Rocafort" ubicada a la carretera venint des de Conesa.

ESTELES DISCOÏDALS. Situades al cementiri, s'implanten a partir del segle XI i XII i tenen la funció de senyalització d'un enterrament, encara que aquesta no sigui l'única finalitat a què podien ser destinades, ja que alguna vegada, i segons la història, les podem trobar recordant un fet o per assenyalar que en aquell indret hi ha hagut alguna activitat remarcable.



ÀREES DE LLEURE. Hi ha dues àrees: la del Clos del Rector de Forès, des d'on es pot gaudir de les magnífiques vistes als Pirineus, i la font i el safareig de Sant Miquel.

RECOMANACIONS:



Prohibit encendre foc



Prohibit llençar escombres



Prohibit recollir plantes



Prohibit animals

Aigua i calçat adequat.

PUNTS D'INFORMACIÓ:

Ajuntament de Forès. Tel. 977 89 27 62 www.fores.cat

Oficina Comarcal de Turisme de la Conca de Barberà. Monestir de Poblet (Vimbodí i Poblet) - Tel. 977 87 12 47 - www.concaturisme.cat

ALLOTJAMENTS:

Refugi l'Abadia. De dilluns a divendres, de 10 a 13 h.
Tel. 977 89 27 62 (Ajuntament) o 696 924 834 (Montse)
www.fores.cat

BARS I RESTAURANTS:

Lo Mirador de Forès. Tel. 606 65 72 56 - 626 09 34 40
miradordefores@gmail.com

L.S. Forès. Tel. 687 770 930
mivicru@gmail.com

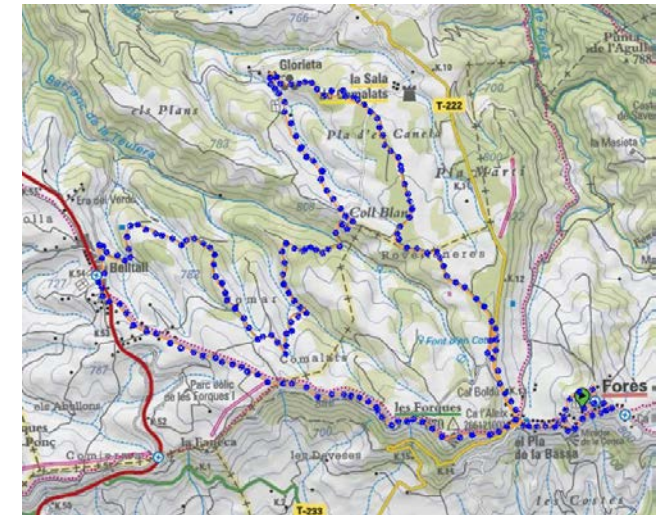
COM ARRIBAR-HI:

Des de Montblanc, hi ha dues opcions: per la carretera d'Artesa de Segre, continueu per la C-14. Travesseu Solivella i un cop deixeu l'enllaç a Vallbona de les Monges, a mig coll de Belltall, enllaceu amb la T-233 en direcció a Forès i Sarra. Més endavant, continueu per la T-222.

O bé, també, per la carretera d'Artesa de Segre, continueu per la C-14 fins a la Guàrdia dels Prats i enllaceu amb la C-241 en direcció a Igualada i Santa Coloma de Queralt fins a Sarra, on enllacem amb la T-233, en direcció a Tàrrrega, i més endavant amb la T-222.



RUTA DELS COMALATS DES DE FORÈS



FORÈS
- CONCA DE BARBERÀ -

www.concadebarbera.cat



Consell Comarcal
de la Conca de Barberà

S13 – RUTA DELS COMALATS DES DE FORÈS

Punt d'inici i final: Plaça del Mirador de Forès

Distància: 19,370 km

Durada aproximada: 3 h

Dificultat: Mitjana

Desnivell acumulat: 357 m de pujada i 357 m de baixada

Altitud mínima: 703 m i **màxima:** 860 m


Època de l'any: Tot l'any


Itinerari: Circular


Itinerari senyalitzat: Senyals de l'Ajuntament de Forès de la ruta de l'aigua, senyals de l'Ajuntament de Passanant i Belltall de l'itinerari saludable dels Comalats, senyals del Consell Comarcal de la Conca de Barberà i marques blanques i vermelles corresponents al GR171-1 del Fonoll al coll de Forès, del GR171 de Vallfogona de Riucorb a Forès i del GR175 La Ruta del Cister.


DESCRIPCIÓ


Recorregut circular ideal per fer en bicicleta de muntanya, que es va crear fa uns anys i recorre els Comalats, una petita part del territori situat al límit de les comarques de la Conca de Barberà i l'Urgell, amb un paisatge i una climatologia singulars. És un territori rural amb un paisatge marcat pels cultius de secà i petites masses boscoses, envoltat de petits grans pobles que conserven alguns dels vestigis històrics que ens mostren la importància que com a terra de frontera va tenir aquesta zona al segle X.

 **0,000 km (860 m). Plaça del Mirador de Forès.** Ens situem mirant el plafó interpretatiu de l'entorn i prenem el carrer Major que surt a la nostra esquerra fins a arribar a la plaça de l'Església.


 **0,130 km. Església parroquial de Sant Miquel.** Ens trobem just davant del portal dels Homes i de l'absis. Voregem l'absis. Passem per davant d'una font i del cementiri annex a l'església.


 **0,210 km. Encreuament.** Seguim recte pel carrer del Pla de la Bassa que gira fort cap a baix, i deixem a la nostra dreta el carrer de la Raval que baixa a la Creu de Rocafort i a l'esquerra un carrer que també ens porta al mirador.


 **0,260 km. Encreuament.** Girem fort a l'esquerra i seguim pel carrer del Pla de la Bassa avall. Deixem el camí dels Llorers que surt just davant nostre i que condueix a la font i safareig de Sant Miquel.


 **0,600 km. Encreuament.** Continuem baixant fins a la plaça de la Bassa del Pla. Passem per davant de l'Ajuntament i uns metres més avall deixem a l'esquerra el camí a Conesa.


1,050 km (776 m). Plaça de la Bassa del Pla, senyals i enllaç amb diferents senders. Arribem a la bassa del Pla, restaurada recentment, que s'utilitzava com a abeurador del bestiar del poble i que ara està habitada per quatre ànecs. La voregem per la dreta. Trobem la bàscula, una zona amb gronxadors, una font, la parada de bus i la creu de terme de la bassa. Deixem el camí del Mas del Nou que surt a la dreta en direcció al Fonoll pel GR171-1 i la font i safareig de Sant Miquel i continuem per la carretera T-222 a la dreta, en direcció a Passanant, amb magnífiques vistes dels camps de conreu i de Forès.


 **2,000 km. Encreuament, senyal.** Deixem la carretera a Passanant i girem a l'esquerra en direcció a Belltall pel camí a Glorieta.


 **2,280 km. Encreuament.** Girem fort a la dreta i continuem per la pista no asfaltada. Deixem la pista que surt davant nostre en direcció a Belltall.


 **2,450 km. Encreuament, senyal del parc eòlic, aerogenerador 11.** Ens decanem a la dreta. L'altre camí finalitza als peus de l'aerogenerador 10 que s'alça davant nostre.


 **2,580 km (836 m). Encreuament, camí a Glorieta.** Seguim les indicacions a Glorieta sense desviar-nos i deixem a la dreta un camí que baixa a la carretera de Passanant a Forès.

 **3,390 km. Encreuament, alzina.** El camí acaba als peus de l'aerogenerador que tenim just davant nostre. Nosaltres continuem per l'esquerra on s'alça una gran alzina. Seguim el camí principal sense desviar-nos.


 **3,840 km (798 m). Encreuament, punt 2 de l'itinerari saludable.** Continuem per la dreta sense desviar-nos del camí principal. Més endavant seguirem el traçat dels pals de la llum i veurem la torre de La Sala de Comalats a la dreta.


 **5,100 km (774 m). Cruïlla dels 4 camins de LA SALA DE COMALATS, punt 3 de l'itinerari saludable.** Aquest recorregut passa a uns 200 m pel costat del nucli de La Sala de Comalats. Es recomana visitar el nucli urbà i la torre, camí de la dreta. El camí de l'esquerra ens porta a una petita zona d'exercicis de l'itinerari saludable i al Collet Blanc. Nosaltres continuem pel camí del Pla de la Sala en direcció a Glorieta, i deixem a banda i banda altres camins que ens porten a camps de conreu fins a Glorieta.


 **6,080 km (719 m). GLORIETA.** Arribem a la part alta de Glorieta on hi ha la torre de guaita. Voregem la torre per la dreta i baixem carrer avall fins als rentadors. Continuem pel carrer de Glorieta que surt a l'esquerra dels rentadors i passem per davant de l'antic forn comunal fins a arribar a l'església de l'Assumpció. Aquí el carrer baixa fort fins a una pista que dona la volta al poble.


 **6,300 km. Encreuament, punt 8 de l'itinerari saludable.** Continuem recte en direcció a l'antic cementiri de Glorieta sense desviar-nos del camí principal.


6,550 km (711 m). Antic cementiri de Glorieta, punt 6 de l'itinerari saludable. Seguim pel camí principal. Mentre anem pujant girem el cap per gaudir de les vistes que deixem enrere de Glorieta, la vista no us decebrà.


 **7,570 km (788 m). Cruïlla de camins, punt 5 de l'itinerari saludable.** Continuem recte en direcció al Collet Blanc.


 **7,700 km (795 m). Collet Blanc o 4 camins a Glorieta, punt 4 de l'itinerari saludable.** Agafem el camí a Belltall i comencem a albirar, al fons, la central del parc eòlic de les Forques i les primeres cases de Belltall. Forta baixada, tram pavimentat.


 **8,060 km (743 m). Encreuament, final baixada pavimentada.** Anem a la dreta seguint el camí principal i travessem el barranc de la Teulera. El camí és obac, humit i puja suau. A partir d'aquí fins a Belltall els camins son argilosos i amb alguns trams de fang.


 **8,440 km (777 m). Encreuament.** Seguim recte i veiem de nou les cases del poble de Belltall al fons. El camí baixa suau entre camps de conreu amb magnífics marges de pedra seca i acaba amb una forta pujada.


 **9,970 km (799 m). Encreuament.** Seguim recte i deixem a la dreta un bosquet i a l'esquerra els molins.


 **10,060 km (801 m). Encreuament.** Tombem a la dreta en direcció a Belltall i deixem el camí que puja recte; i que va a la subestació eòlica de les Forques.

 **10,400 km (789 m). Encreuament.** Continuem a la dreta pel camí que puja i s'endinsa dins un petit bosquet. Seguidament el camí planeja i més endavant baixa suau.


 **11,190 km (740 m). Encreuament.** Girem a l'esquerra i baixem fort fins a la font de Baix. Aigua no tractada.


 **12,060 km (730 m). Font de Baix.** Continuem cap a Belltall.


 **12,720 km (742m). Encreuament.** Camí asfaltat que va a Passanant. Nosaltres seguim a la dreta per entrar dins del poble de Belltall.


 **12,820 km (755 m). Encreuament.** Seguim recte cap dins al poble.


 **12,880 km (767 m). BELLTALL. Mirador de l'antic Fossar.** Un espai recuperat per l'Ajuntament de Passanant i Belltall, l'estiu de l'any 2000, dedicat als homes, dones i infants que van ser sepultats en aquest indret. Continuem pel carrer de Baix que surt davant nostre a l'esquerra i seguidament pel carrer de la Font que surt a la dreta fins a la plaça de l'Església. Seguim pel carrer de Dalt i sortim a la carretera C-14. Anem a l'esquerra en direcció a la creu de terme.

 **13,190 Km (783 m). Creu de terme, pal indicador enllaç amb el GR175.** Deixem la creu de terme d'alt a la dreta i l'asfalt per continuar pel camí a Forès de la dreta.

 **13,700 km (802 m). Encreuament, pal indicador GR175.** Continuem recte seguint el traçat del GR175 sense desviar-nos per l'antic camí carreter de Forès ara asfaltat pel parc eòlic. Passem per davant de la bassa de bombers i per davant de la subestació eòlica del Parc Eòlic de les Forques, a l'esquerra es troba el molí número 5. Aquest tram coincideix amb la via verda dels Molins. Deixem a banda i banda diferents camins.

 **14,940 km (830 m). Cruïlla de senders, pal indicador d'enllaç amb el GR171.** Aquí el GR171 es desvia i enllaça amb el GR175. A la dreta, el GR171 baixa cap a Senan i Vimbodí. Nosaltres seguim el GR171 i GR175 en direcció a Forès pel camí asfaltat mentre contemplem les magnífiques vistes de la Conca.

 **17,190 km (848m). Encreuament, pal indicador.** Deixem l'asfalt i continuem pel GR175 i GR171 per l'antic camí d'abast de Belltall a Forès. El primer tram planeja rodejant el puig de les Forques i després comença una forta baixada amb pedres soltes. **Opcional:** podem seguir pel camí asfaltat; és més planer i ens portarà a la carretera de Passanant - Forès. Girem a la dreta fins a arribar a l'entrada de Forès, al Pla de la Bassa. Total: 1,800Km.

 **17,520 km. Encreuament.** Arribem a la carretera T-222 que puja des de Sarral i anem en direcció a Forès.

18,320 km (776 m). FORÈS. Plaça de la Bassa del Pla, senyals i enllaç amb diferents senders. Arribem a la Bassa del Pla just davant de la creu de terme. Voregem la bassa per la dreta i deixem el GR171 i el GR171-5. Nosaltres continuem pel GR175 i GR171-1, pel carrer del Pla de la Bassa.